Чертеж межевания территории для строительства объекта АО "Самаранефтегаз":
5169П "Сбор нефти и газа со скважин №№ 600, 603, 607 Радаевского месторождения",
в границах сельских поселений Красносельское и Елшанка муниципального района Сергиевский Самарской области.

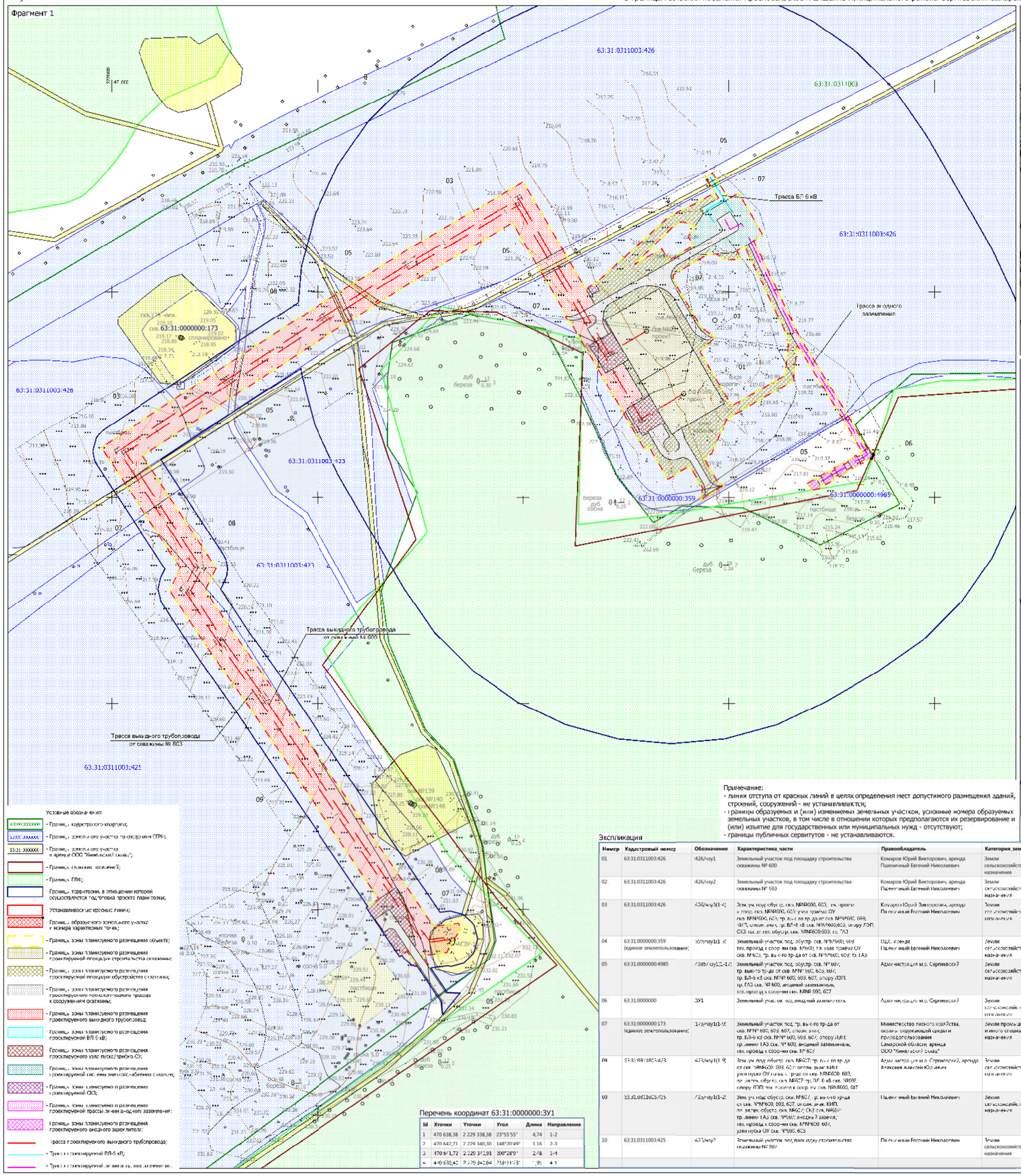

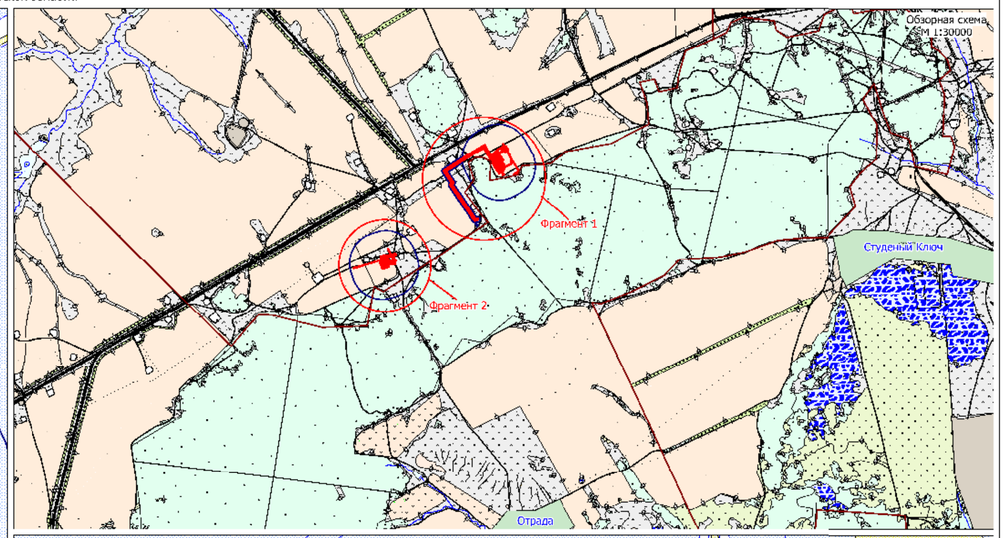

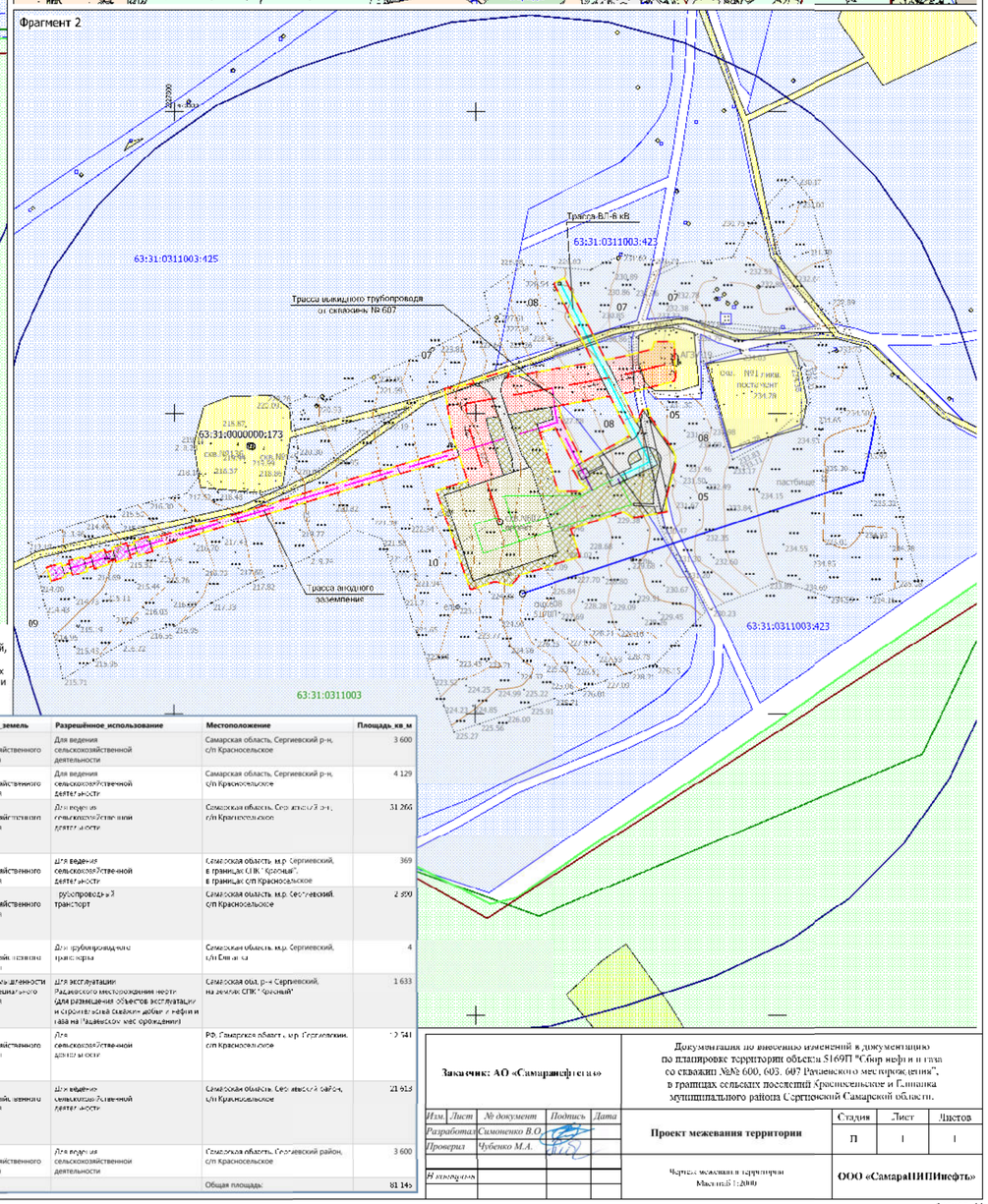

Условные обозначения:
- Границы кадастрового квартала;
- Границы земельного участка по сведениям ЕГРН;
- Границы земельного участка в аренде ООО "Кинельский конец";
- Границы сельских поселений;
- Границы ГПН;
- Границы территории, в отношении которой осуществляется подготовка проекта планировки;
- Устанавливаемые красные линии;
- Границы образуемого земельного участка и номера характерных точек;
- Граница зоны планируемого размещения объекта;
- Граница зоны планируемого размещения проектируемой площадки строительства скважины;
- Граница зоны планируемого размещения проектируемой площадки обустройства скважины;
- Граница зоны планируемого размещения проектируемого технологического трубопровода к сооружениям скважины;
- Граница зоны планируемого размещения проектируемого выкидного трубопровода;
- Граница зоны планируемого размещения проектируемой ВЛ 6 кВ;
- Граница зоны планируемого размещения проектируемого узла пускового ОЗ;
- Граница зоны планируемого размещения проектируемой системы электрохимической защиты;
- Граница зоны планируемого размещения проектируемой ЭХЗ;
- Граница зоны планируемого размещения проектируемой трассы линии анодного заземления;
- Граница зоны планируемого размещения проектируемого анодного заземлителя;
- Трасса проектируемого выкидного трубопровода;
- Трасса проектируемой ВЛ-6 кВ;
- Трасса проектируемой линии анодного заземления.

Примечание:
- линии отступа от красных линий в целях определения мест допустимого размещения зданий, строений, сооружений - не устанавливаются;
- границы образуемых и (или) изменяемых земельных участков, условные номера образуемых земельных участков, в том числе в отношении которых предполагаются их резервирование и (или) изъятие для государственных или муниципальных нужд - отсутствуют;
- границы публичных сервитутов - не устанавливаются.

Экспликация

Номер	Кадастровый номер	Обозначение	Характеристика части	Правообладатель	Категория земель	Разрешённое использование	Местоположение	Площадь, кв.м
01	63:31:0311003:426	426/чзу1	Земельный участок под площадку строительства скважины № 600	Комаров Юрий Викторович, аренда Пшеничный Евгений Николаевич	Земли сельскохозяйственного назначения	Для ведения сельскохозяйственной деятельности	Самарская область, Сергиевский р-н, с/п Красносельское	3 600
02	63:31:0311003:426	426/чзу2	Земельный участок под площадку строительства скважины № 603	Комаров Юрий Викторович, аренда Пшеничный Евгений Николаевич	Земли сельскохозяйственного назначения	Для ведения сельскохозяйственной деятельности	Самарская область, Сергиевский р-н, с/п Красносельское	4 129
03	63:31:0311003:426	426/чзу3(1-6);	Зем. уч. под обуст. скв. №№600, 603; ск. приема к скв. скв. №№600, 603; узла приема ОУ скв. №№600, 603; тр. вых-го тр-да от скв. №№600, 603; ВЛ-6 кВ, опоры №№1-6; ограждение, тр. ВЛ-6 кВ скв. №№600,603; анодер ЭХЗ; СКО, тех. от тех. обуст. скв. №№600,603; тр. ТАЗ	Комаров Юрий Викторович, аренда Пшеничный Евгений Николаевич	Земли сельскохозяйственного назначения	Для ведения сельскохозяйственной деятельности	Самарская область, Сергиевский р-н, с/п Красносельское	31 266
04	63:31:0000000:359 (единое землепользование)	359/чзу1(1 с	Земельный участок под обуст. скв. №№600, 603 тех. провод к скор. ам скв. №№601; тр. узла приема ОУ скв. №№603; тр. вых-го тр-да от скв. №№600, 603 тр. ТАЗ	ООО "Газ-Альянс" Пшеничный Евгений Николаевич	Земли сельскохозяйственного назначения	Для ведения сельскохозяйственной деятельности	Самарская область, м.р. Сергиевский, в границах СПК "Красный", в границах с/п Красносельское	369
05	63:31:0000000:4985	4985/чзу1(1-17)	Земельный участок под обуст. скв. №600, тр. вых-го тр-да от скв. №№ 600, 603, 607; тр. ВЛ-6 кВ скв. №№ 600, 603, 607, опоры ЛЭП; тр. ГАЗ скв. № 600, анодный заземлитель, тех. провод к скорости скв. №№ 600, 607	Администрация м.р. Сергиевский	Земли сельскохозяйственного назначения	Для трубопроводного транспорта	Самарская область, м.р. Сергиевский, с/п Елшанка	2 850
06	63:31:0000000	ЗУ1	Земельный участок под анодный заземлитель	Администрация м.р. Сергиевский	Земли промышленности, энергетики, транспорта	Для трубопроводного транспорта	Самарская область, м.р. Сергиевский, с/п Елшанка	4
07	63:31:0000000:173 (единое землепользование)	173/чзу1(1-9)	Земельный участок под тр. вых-го тр-да от скв. №№ 600, 603, 607, опоры ЛЭП; тр. ВЛ-6 кВ скв. №№ 600, 603, 607, опору ЛЭП; тр. линии ТАЗ скв. № 600, анодный заземлитель, тех. провод к сооружениям скв. № 607	Министерство лесного хозяйства, охраны окружающей среды и природопользования Самарской области, аренда ООО "Кинельский конец"	Земли промышленности и иного специального назначения	Для эксплуатации Радаевского месторождения нефти; для размещения объектов эксплуатации и строительства скважин добычи нефти и газа на Радаевском месторождении	Самарская обл, р-н Сергиевский, на землях СПК "Красный"	1 633
08	63:31:0311003:423	423/чзу1(1-9;	Зем. уч. под обуст. скв. №607; тр. вых-го тр-да от скв. №№600, 603, 607; узла приема ОУ скв. №№600, 603; тр. вых-го тр-да от скв. №№600, 603; тр. вых-го тр-да от скв. №607; тр. ВЛ-6 кВ скв. №607, опоры ЛЭП; тех. провод к сооружениям скв. №№600, 607	Адм-ция м.р. Сергиевский, аренда Алексеев Алексей Юрьевич	Земли сельскохозяйственного назначения	Для сельскохозяйственной деятельности	РФ, Самарская область, м.р. Сергиевский, с/п Красносельское	12 541
09	63:31:0311003:425	425/чзу1(1-2;	Зем. уч. под обуст. скв. №607; тр. вых-го тр-да от скв. №№600, 603, 607; зем. ограж. КИП; тр. вых-го обуст. скв. №607; СКО скв. №607; тр. линии ТАЗ скв. №607; анодер ЭХЗ; тех. провод к сооружениям скв. №№600, 607; ограждение ОУ скв. №№600, 603	Пшеничный Евгений Николаевич	Земли сельскохозяйственного назначения	Для ведения сельскохозяйственной деятельности	Самарская область, Сергиевский район, с/п Красносельское	21 918
10	63:31:0311003:425	425/чзу2	Земельный участок под площадку строительства скважины № 607	Пшеничный Евгений Николаевич	Земли сельскохозяйственного назначения	Для ведения сельскохозяйственной деятельности	Самарская область, Сергиевский район, с/п Красносельское	3 600
							Общая площадь:	81 146

Перечень координат 63:31:0000000:ЗУ1

Id	Хточки	Уточки	Угол	Длина	Направление
1	470 638,38	2 229 338,38	23°55'55"	4,74	1-2
2	470 642,71	2 229 340,30	148°20'49"	1,16	2-3
3	470 641,72	2 229 342,91	300°28'0"	2,78	3-4
4	470 638,42	2 229 342,04	238°31'3"	3,35	4-1

Заказчик: АО «Самаранефтегаз»					Документация по внесению изменений в документацию по планировке территории объекты 5169П "Сбор нефти и газа со скважин №№ 600, 603, 607 Радаевского месторождения", в границах сельских поселений Красносельское и Елшанка муниципального района Сергиевский Самарской области.			
Изм.	Лист	№ документ	Подпись	Дата	Проект межевания территории	Стадия	Лист	Листов
Разработал		Самоненко В.О.				П	1	1
Проверил		Чубенко М.А.						
Н.контроль					Чертеж межевания территории Масштаб 1:2000	ООО «СамараНИПИнефть»		

Формат А1